Carta Idrogeologica alta pianura occidentale Scala 1:20.000 — **Figura 1**

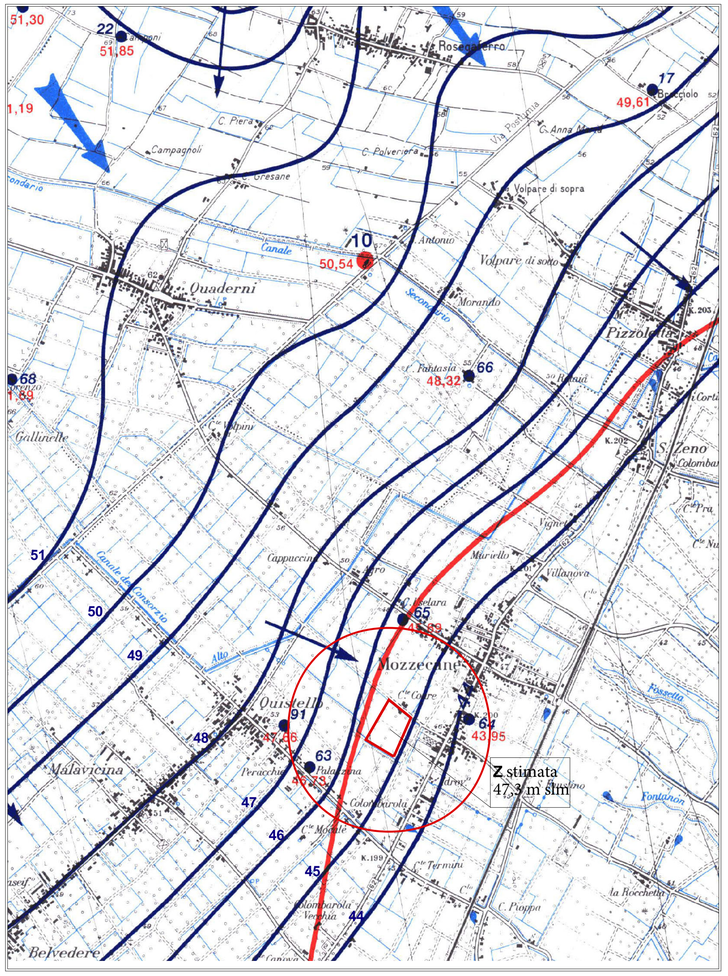

CTR raster 1983-1994 Scala 1:15.000 — **Figura 2**

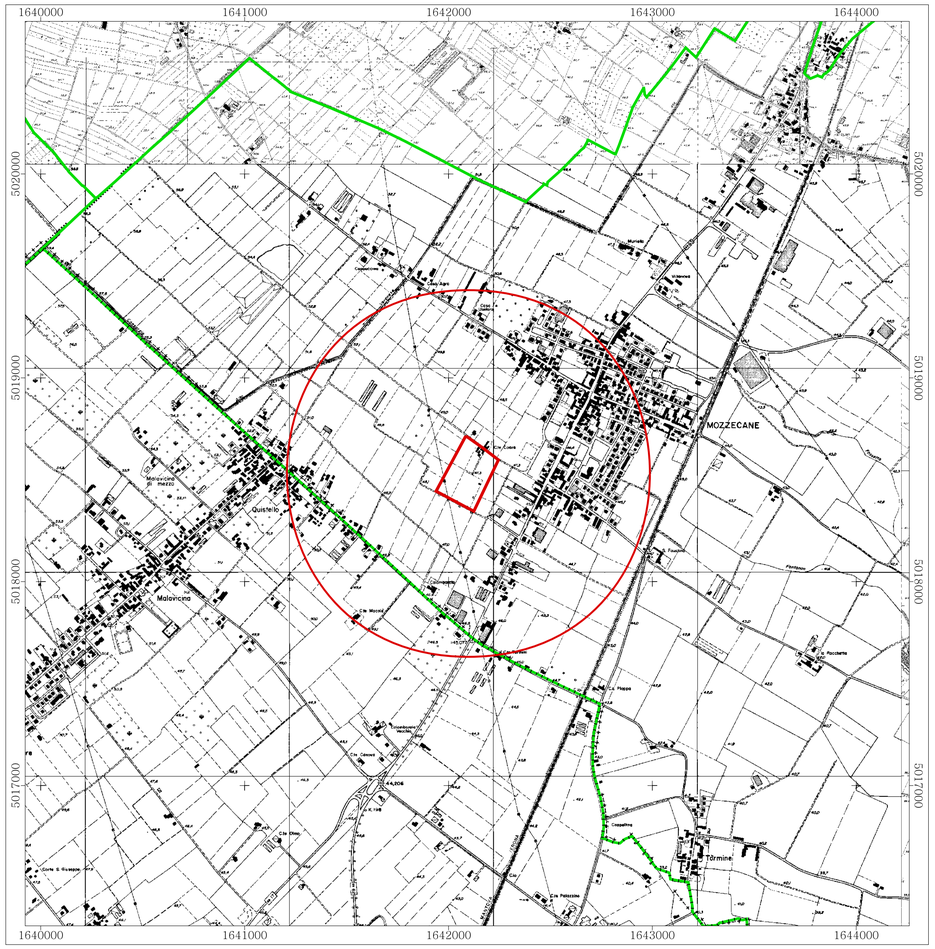

LEGENDA

- Area di Progetto
- Confini comunali Provincia di Verona
- 45 Isofreatiche
- Confini Regionali
- Confini Provincia di Mantova

Inquadramento contesto amministrativo Scala 1:75.000 — **Figura 5**

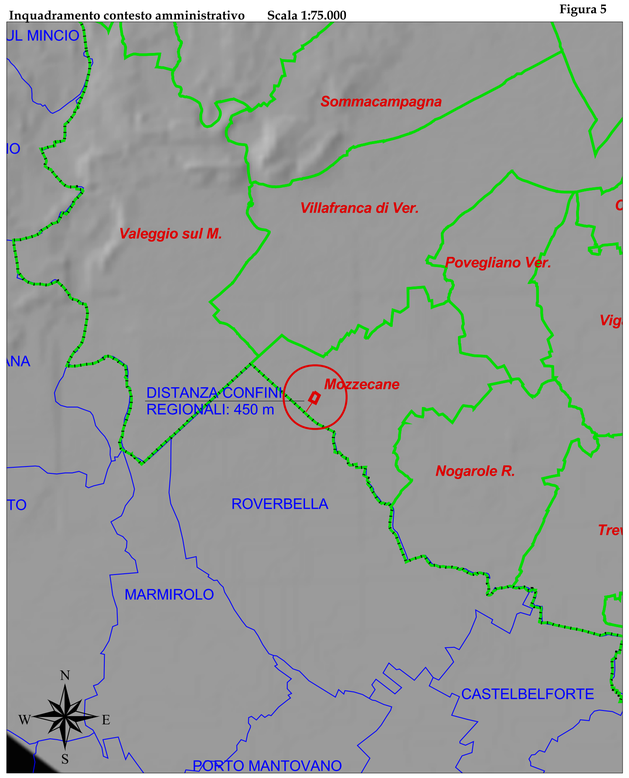

CTR numerica Scala 1:3.000 — **Figura 4**

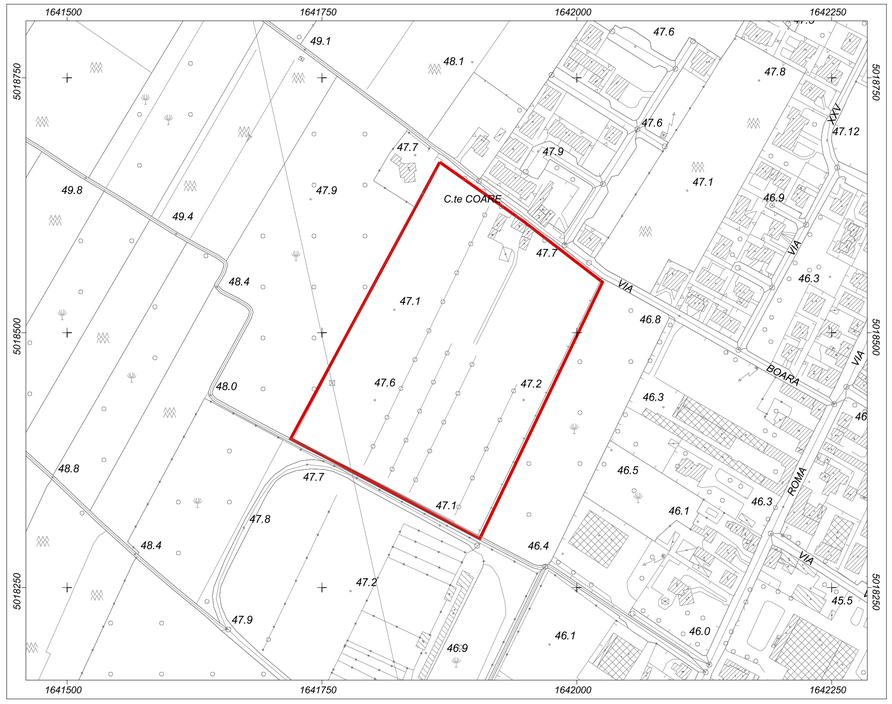

ORTO FOTO 2003 con CTR numerica Scala 1:5.000 — **Figura 3**

REGIONE VENETO

PROVINCIA DI VERONA

COMUNE DI MOZZECANE

PROGETTO PER LA REALIZZAZIONE DI UN PARCO PERIURBANO IN VIA BOARA

PROGETTO PRELIMINARE

Il Tecnico

Ing. Gregorio Giovane
Corso Cavour, 44 - 37121 Verona
tel. 045-8029049 cell. 348-8591891
email: ing.giovane@gmail.com
pec: gregorio.giovane@ingpec.eu

Il Committente

COMUNE DI MOZZECANE
VIA CATERIA BON BRENZONI, 26
37060 MOZZECANE
VERONA

TAVOLA 01:

INQUADRAMENTO TERRITORIALE

SCALA : 1:3.000 / 1:5.000 / 1:15.000 / 1:20.000 / 1:75.000

ELAB N° **TO1**

ESEGUITO :	Ottobre 2022	CONTROLLATO :	APPROVATO :
00	Ottobre 2022	emissione	
REV.	DATA	CONSEGNA	